

SMĚNNÁ SMLOUVA S GEOMETRICKÝMI PLÁNY

1. **Obec Malá Skála, IČ 002 62 463**
se sídlem Vranové 1. díl 122, 468 22 Malá Skála
pro účely této smlouvy zast. Michalem Rezlerem, starostou

na straně jedné (dále jen „**Obec Malá Skála**“)

a

2. **Jan Van Geet s.r.o., IČ: 630 72 017**
se sídlem Jenišovice 59, PSČ 468 33
pro účely této smlouvy zastoupena Janem Van Geetem, jednatelem společnosti

na straně druhé (dále jen „**společnost Jan Van Geet s.r.o.**“)

OBCENÍ ÚŘAD MALÁ SKÁLA	Číslo dopor.
Došlo dne <u>18-04-2018</u>	Zpracoval
Č.j.: <u>548/18/0U</u>	Ukl. znak
Přílohy:	

se níže uvedeného dne, měsíce a roku dohodly podle ustanovení § 2184 a následujících zákona č.89/2012 Sb., občanského zákoníku, v platném znění a na základě vzájemného konsensu tak, jak stanoví tato směnná smlouva s geometrickými plány (dále jen „smlouva“)

Článek 1 - postavení smluvních stran

- 1.1. Obec Malá Skála je v souladu se zákonem č. 128/2000 Sb. o obcích veřejnoprávní korporací, jež vlastní majetek, vystupuje v právních vztazích svým jménem a nese odpovědnost z těchto vztahů vyplývajících. Za Obec Malá Skála je oprávněn jednat starosta pan Michal Rezler. Obec Malá Skála prohlašuje a svým podpisem připojeným na závěr této smlouvy potvrzuje a dokládá, že má ve svém výlučném vlastnictví mimo jiné níže uvedené nemovitě věci:

- **parcelu č. 1548/1** – ostatní plocha, ostatní komunikace, o výměře 3853 m²,
- **parcelu č. 1611** – ostatní plocha, ostatní komunikace, o výměře 364 m²,

tak, jak tyto jsou zapsané u Katastrálního úřadu pro Liberecký kraj, Katastrální pracoviště Jablonec nad Nisou na LV č. 10001 pro katastrální území 690317 Sněhov, obec 563706 Malá Skála a okres CZ0512 Jablonec nad Nisou.

- 1.2. Společnost Jan Van Geet s.r.o. je obchodní společností zapsanou v obchodním rejstříku vedeném Krajským soudem v Ústí nad Labem oddíl C, vložka 9633. Za společnost Jan Van Geet s.r.o. je oprávněn samostatně jednat pan Jan Van Geet – jednatel. Osoba podepisující tuto smlouvu za společnost Jan Van Geet s.r.o. potvrzuje správnost, aktuálnost a úplnost údajů uvedených v příloženém výpisu z obchodního rejstříku. Společnost Jan Van Geet s.r.o. prohlašuje a dokládá, že má ve svém výlučném vlastnictví mimo jiné níže uvedené nemovitě věci:

- **parcelu č. 1294** – lesní pozemek o výměře 8148 m²,
- **parcelu č. 1314** – ostatní plocha, neplodná půda o výměře 3464 m²,
- **parcelu č. 1324** – lesní pozemek o výměře 4624 m²,
- **parcelu č. 1325/1** – ostatní plocha, zeleň o výměře 11656 m²,

tak, jak tyto jsou zapsány u Katastrálního úřadu pro Liberecký kraj, Katastrální pracoviště Jablonec nad Nisou na LV č. 1005 pro katastrální území 690317 Sněhov, obec 563706 Malá Skála a okres CZ0512 Jablonec nad Nisou.

- 1.3. Smluvní strany prohlašují, že na základě jejich zájmu byl pod číslem 369-59/2013 vyhotoven společností GEOMET, zhotovitelem Zdeňkem Honcům, Ambrožova 1214, 514 01 Jilemnice, geometrický plán pro rozdělení pozemků, který byl ověřen úředně oprávněným zeměměřičkým inženýrem Ing. Pavlem Rydvalem pod č. 168/2013 dne 18.6.2013 a který byl odsouhlasen Katastrálním úřadem pro Liberecký kraj, Katastrální pracoviště Jablonec nad Nisou pod č. 571/13 dne 26.6.2013. Souhlas s dělením pozemků byl dán příslušným stavebním úřadem.
- 1.4. Tímto geometrickým plánem byly **rozděleny** tyto parcely:
- a) **parcely č. 1294** – lesní pozemek o výměře 8148 m², a to tak, že **vznikla nová parcela č. 1294/1** – lesní pozemek o výměře 7247 m², **nová parcela č. 1294/2** – lesní pozemek o výměře 557 m² a **nová parcela č. 1294/3** – ostatní plocha, ostatní komunikace o výměře 344 m², kdy tyto nově vzniklé parcely jsou, respektive budou zapsány u Katastrálního úřadu pro Liberecký kraj, Katastrální pracoviště Jablonec nad Nisou, pro katastrální území 690317 Sněhov, obec 563706 Malá Skála a okres CZ0512 Jablonec nad Nisou;
 - b) **parcely č. 1314** – ostatní plocha, neplodná půda o výměře 3464 m², a to tak, že **vznikla nová parcela č. 1314/1** – ostatní plocha, neplodná půda o výměře 1622 m², **nová parcela č. 1314/2** – ostatní plocha, neplodná půda o výměře 1459 m² a **nová parcela č. 1314/3** – ostatní plocha, ostatní komunikace o výměře 383 m², kdy tyto nově vzniklé parcely jsou, respektive budou zapsány u Katastrálního úřadu pro Liberecký kraj, Katastrální pracoviště Jablonec nad Nisou, pro katastrální území 690317 Sněhov, obec 563706 Malá Skála a okres CZ0512 Jablonec nad Nisou;
 - c) **parcely č. 1323/2** – ostatní plocha, neplodná půda o výměře 3947 m², a to tak, že **vznikla parcela č. 1323/2** – ostatní plocha, neplodná půda o nové výměře 3699 m², **nová parcela č. 1323/4** – ostatní plocha, neplodná půda o výměře 153 m² a **nová parcela č. 1323/5** – ostatní plocha, ostatní komunikace o výměře 95 m², kdy tyto nově vzniklé parcely jsou, respektive budou zapsány u Katastrálního úřadu pro Liberecký kraj, Katastrální pracoviště Jablonec nad Nisou, pro katastrální území 690317 Sněhov, obec 563706 Malá Skála a okres CZ0512 Jablonec nad Nisou;
 - d) **parcely č. 1324** – lesní pozemek o výměře 4624 m², a to tak, že **vznikla nová parcela č. 1324/1** – lesní pozemek o výměře 4324 m², **nová parcela č. 1324/2** – ostatní plocha o výměře 250 m² a **nová parcela č. 1324/3** – ostatní plocha, ostatní komunikace o výměře 50 m², kdy tyto nově vzniklé parcely jsou, respektive budou zapsány u Katastrálního úřadu pro Liberecký kraj, Katastrální pracoviště Jablonec nad Nisou, pro katastrální území 690317 Sněhov, obec 563706 Malá Skála a okres CZ0512 Jablonec nad Nisou;
 - e) **parcely č. 1325/1** – ostatní plocha, zeleň o výměře 11656 m², a to tak, že **vznikla parcela č. 1325/1** – ostatní plocha, zeleň o nové výměře 8578 m², **nová parcela č. 1325/9** – ostatní plocha, zeleň o výměře 2835 m² a **nová parcela č. 1325/10** – ostatní plocha, ostatní komunikace o výměře 243 m², kdy tyto nově vzniklé parcely jsou, respektive budou zapsány u Katastrálního úřadu pro Liberecký kraj, Katastrální pracoviště Jablonec nad Nisou, pro katastrální území 690317 Sněhov, obec 563706 Malá Skála a okres CZ0512 Jablonec nad Nisou;
 - f) **parcely č. 1611** – ostatní plocha, ostatní komunikace o výměře 364 m², a to tak, že **vznikla nová parcela č. 1611/1** – ostatní plocha, ostatní komunikace o výměře 276 m², **nová parcela č. 1611/2** – lesní pozemek o výměře 64 m² a **nová parcela č. 1611/3** – ostatní plocha, ostatní komunikace o výměře 24 m², kdy tyto nově vzniklé parcely jsou, respektive budou zapsány u Katastrálního úřadu pro Liberecký kraj, Katastrální pracoviště Jablonec nad Nisou, pro katastrální území 690317 Sněhov, obec 563706 Malá Skála a okres CZ0512 Jablonec nad Nisou.
- 1.5. Dále smluvní strany prohlašují, že na základě jejich zájmu byl pod číslem 433-274/2016 vyhotoven společností GEODET CZ s.r.o. geometrický plán pro rozdělení pozemku, který byl ověřen úředně oprávněným zeměměřičkým inženýrem Ing. Janem Čermákem, pod č. 296/2016 dne 1.12.2016 a který byl odsouhlasen Katastrálním úřadem pro Liberecký kraj, Katastrální pracoviště Jablonec nad Nisou pod č. PGP-1356/2016-504 dne 13.12.2016. Souhlas s dělením pozemků byl dán příslušným stavebním úřadem.
- 1.4. Tímto geometrickým plánem byla **rozdělena parcela č. 1548/1** – ostatní plocha, ostatní komunikace o výměře 3853 m², a to tak, že **vznikla parcela č. 1548/1** – ostatní plocha, ostatní komunikace o nové výměře 3825 m² a **nová parcela č. 1548/7** – ostatní plocha, ostatní komunikace o výměře 28 m², kdy tyto nově vzniklé parcely jsou, respektive budou zapsány u Katastrálního úřadu pro Liberecký kraj, Katastrální pracoviště Jablonec nad Nisou, pro katastrální území 690317 Sněhov, obec 563706 Malá Skála a okres CZ0512 Jablonec nad Nisou;

- 1.5. Geometrický plán č. 369-59/2013 tvoří přílohu č. 1 této smlouvy, geometrický plán č. 433-274/2016 tvoří přílohu č. 2 této smlouvy a tyto geometrické plány jsou její nedílnou součástí.

Článek 2 - předmět smlouvy

- 2.1. Účastníci této směnné smlouvy s geometrickým plánem mají zájem na vypořádání vzájemných vztahů, a proto provádějí tuto následující směnu nemovitostí mimo jiné oddělených shora uvedenými geometrickými plány specifikovanými v Článku 1 této smlouvy.
- 2.2. Účastníci směňují touto smlouvou nemovitosti mimo jiné oddělené shora uvedenými geometrickými plány tak, že:

parcelu č. 1611/1 - ostatní plocha, ostatní komunikace o výměře 276 m²
parcelu č. 1548/7 - ostatní plocha, ostatní komunikace o výměře 28 m²

tak, jak tyto jsou, respektive budou zapsané u Katastrálního úřadu pro Liberecký kraj, Katastrální pracoviště Jablonec nad Nisou na LV č. 10001 pro katastrální území 690317 Sněhov, obec 563706 Malá Skála okres CZ0512 Jablonec nad Nisou

přijímá do svého výlučného vlastnictví společnost Jan Van Geet s.r.o. a

a

parcelu č. 1294/2 – lesní pozemek o výměře 557 m²,
parcelu č. 1294/3 – ostatní plocha, ostatní komunikace o výměře 344 m²,
parcelu č. 1314/1 – ostatní plocha, neplodná půda o výměře 1622 m²,
parcelu č. 1314/3 – ostatní plocha, ostatní komunikace o výměře 383 m²,
parcelu č. 1324/2 – lesní pozemek o výměře 250 m²,
parcelu č. 1324/3 – ostatní plocha, ostatní komunikace o výměře 50 m²,
parcelu č. 1325/9 – ostatní plocha, zeleň o výměře 2835 m²,
parcelu č. 1325/10 – ostatní plocha, ostatní komunikace o výměře 243 m²

tak, jak tyto jsou, resp. budou zapsány u Katastrálního úřadu pro Liberecký kraj, Katastrální pracoviště Jablonec nad Nisou na LV č. 1005 pro katastrální území 690317 Sněhov, obec 563706 Malá Skála okres CZ0512 Jablonec nad Nisou

přijímá do svého výlučného vlastnictví obec Malá Skála.

Článek 3 - úplata

- 3.1. V rámci směny předmětných nemovitostí a vzájemného vypořádání vztahů mezi účastníky se účastníci výslovně dohodli, že se jedná o bezúplatnou směnu a že na základě této směny nemají vůči sobě žádných vzájemných nároků.
- 3.2. Tímto způsobem, resp. touto smlouvou jsou tedy vztahy mezi smluvními stranami týkající se směňovaných nemovitostí plně vypořádány a smluvní strany prohlašují a podpisem této smlouvy stvrzují, že na základě shora uvedené dohody jsou vzájemné závazky a pohledávky zcela vypořádány a smluvní strany si z titulu této směnné smlouvy nebudou klásti žádných dalších finančních nároků, a to ani do budoucnosti.

strana 3

Článek 4 - deklarace smluvních stran

- 4.1. Obec Malá Skála prohlašuje, že je oprávněna tuto smlouvu uzavřít, kdy záměr bezúplatné směny předmětných parcel byl schválen rozhodnutím zastupitelstva Obce Malá Skála ze dne 29. 8. 2013 č. usnesení 13-08-29/ZO/110 a ze dne 30.5.2017 č. usnesení 17-05-30/ZO/98, záměr směny byl předepsaným způsobem zveřejněn na úřední tabuli obce a bezúplatná směna a uzavření směnné smlouvy za sjednaných podmínek pak byla schválena rozhodnutím zastupitelstva Obce Malá Skála ze dne č. usnesení, tedy byly splněny veškeré požadavky dané v souladu s ustanovením § 39 odst.1 a § 41 odst.1 zák. č. 128/2000 Sb. o obcích (obecní zřízení).
- 4.2. Účastníci této smlouvy prohlašují, že je jim dobře znám současný stav, hranice i povaha směřovaných pozemků, seznámili se s výpisy z citovaných listů vlastnictví, geometrickým plánem č. 369-59/2013 a geometrickým plánem č. 433-274/2016. Neví o žádných vadách, na které by měli výslovně upozornit.
- 4.3. Účastníci nabudou vlastnické právo k převáděným nemovitostem vkladem této směnné smlouvy s geometrickými plány do katastru nemovitostí.

Článek 5 – prohlášení smluvních stran

- 5.1. Účastníci smlouvy prohlašují, že na směřovaných nemovitostech neváznou žádné dluhy, věcná břemena ani jiné právní vady, na které by měli druhou stranu upozornit, kromě věcného břemene k parcele č. 1548/1.

Článek 6 – poplatky a daně

- 6.1. Pro účely daňové se při výměně nemovitostí vzájemné převody považují za jeden převod, když vlastní daň se hradí z hodnoty dražší nemovitosti, jež byla zjištěna podle oceňovacích předpisů. Vlastní přiznání se zavazuje zpracovat a podat společnost Jan Van Geet s.r.o., která bude vystupovat jako společný zástupce poplatníků, a která se také zavazuje příslušnou daň z nabytí nemovitých věcí z této směny zaplatit.
- 6.2. Dále se smluvní strany dohodly na tom, že veškeré náklady spojené s touto směnou, a to zejména náklady na vyhotovení znaleckých posudků, daň z nabytí nemovitých věcí, náklady správního poplatku spojeným s návrhem na vklad této směnné smlouvy s geometrickými plány do katastru nemovitostí, a právní služby bude hradit společnost Jan Van Geet s.r.o..
- 6.3. Návrh na vklad vlastnického práva z této směnné smlouvy bude společností Jan Van Geet s.r.o. podán bezodkladně po uzavření této smlouvy. Do té doby jsou účastníci touto smlouvou vázáni.

Článek 7 - přechod vlastnictví

- 7.1. Vlastnictví k předmětným nemovitostem přechází se všemi právy a povinnostmi rozhodnutím katastrálního úřadu o vkladu vlastnického práva podle této smlouvy do katastru nemovitostí, a to zpětně ke dni podání návrhu na vklad těchto práv do katastru nemovitostí. Tímto dnem přejdou na smluvní strany veškeré užítky, nebezpečí a povinnosti, zejména povinnost platit příslušné daně a poplatky v souladu s pravidly podle platných daňových předpisů, jakož i práva spojená s vlastnictvím předmětných nemovitostí. Do doby rozhodnutí o vkladu vlastnického práva jsou účastníci smluvními projevy vázáni a jsou povinni si poskytnout potřebnou součinnost, aby případné překážky bránící vkladu byly odstraněny.
- 7.2. Zamítne-li katastrální úřad pravomocně návrh smluvních stran na zápis vkladu vlastnických práv ve prospěch smluvních stran, tato směnná smlouva s geometrickým plánem pozbývá platnosti a ruší se od samého počátku.

Článek 8 - předání a převzetí nemovitostí

- 8.1. Smluvní strany ujednaly, že převáděné nemovitosti budou vzájemně předány do pěti pracovních dnů ode dne, kdy bude vklad vlastnických práv zapsán do katastru nemovitostí s tím, že o předání a převzetí nemovitostí bude mezi smluvními stranami sepsán písemný protokol, požádá-li o jeho sepsání alespoň jedna ze smluvních stran.
- 8.2. Smluvní strany se tímto zavazují do dne faktického předání nemovitostí se o tyto řádně starat tak jako doposud, aby na nemovitostech nevznikla škoda.

Článek 9 - závěrečná ustanovení

- 9.1. Tato smlouva se vyhotovuje ve čtyřech vyhotoveních s tím, že jedno vyhotovení s úředně ověřenými podpisy bude přiloženo k návrhu na vklad vlastnických práv do katastru nemovitostí, po jednom vyhotovení obdrží každá strana této smlouvy po jejím podpisu všemi účastníky a jedno vyhotovení je určeno pro účely daňového přiznání k dani z nabytí nemovitých věcí.
- 9.2. Smluvní strany shodně prohlašují, že práva a závazky z této smlouvy se vztahují i na právní nástupce smluvních stran.
- 9.3. Účastníci této směnné smlouvy s geometrickými plány po jejím přečtení potvrzují, že její obsah, závazky, prohlášení, práva a povinnosti odpovídají jejich pravé, vážné a svobodné vůli a že smlouva byla uzavřena po vzájemném projednání, nikoliv v tísní a za nápadně nevýhodných podmínek. Na důkaz toho připojují své podpisy před orgánem oprávněným podle právního předpisu k ověření jejich pravosti.
- 9.4. Smlouva nabývá platnosti dnem podpisu poslední smluvní stranou.
- 9.5. Nedílnými součástmi této smlouvy je geometrický plán č. 369-59/2013 – příloha č. 1 a geometrický plán č. 433-274/2016 – příloha č. 2.

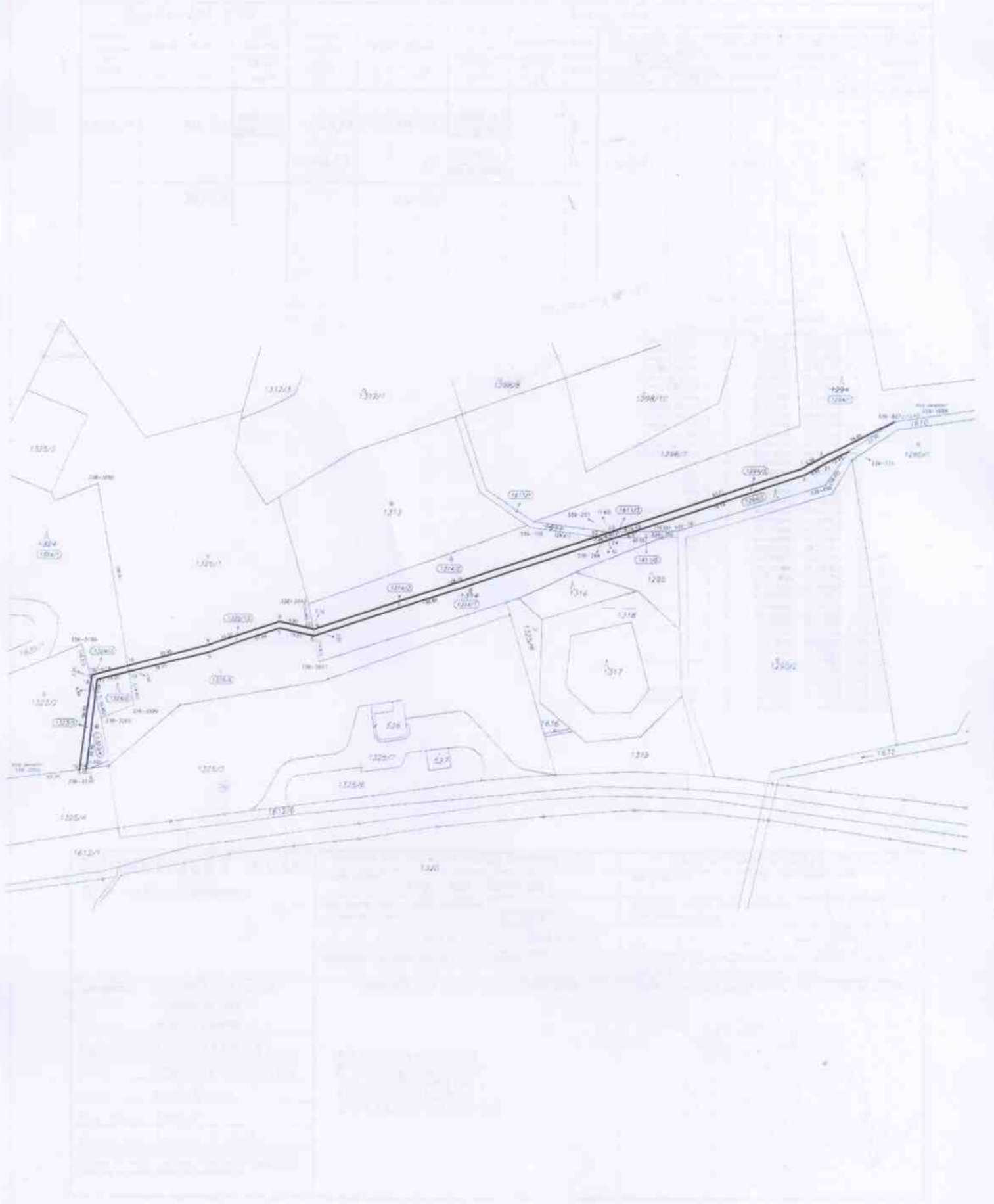
V dne

V dne

.....
Obec Malá Skála
Michal Rezier
starosta

.....
Jan Van Geet s.r.o.
Jan Van Geet
jednatel


PLAN ENLARGED TO A METRIC MAP FOR EASTERN DISTRICT



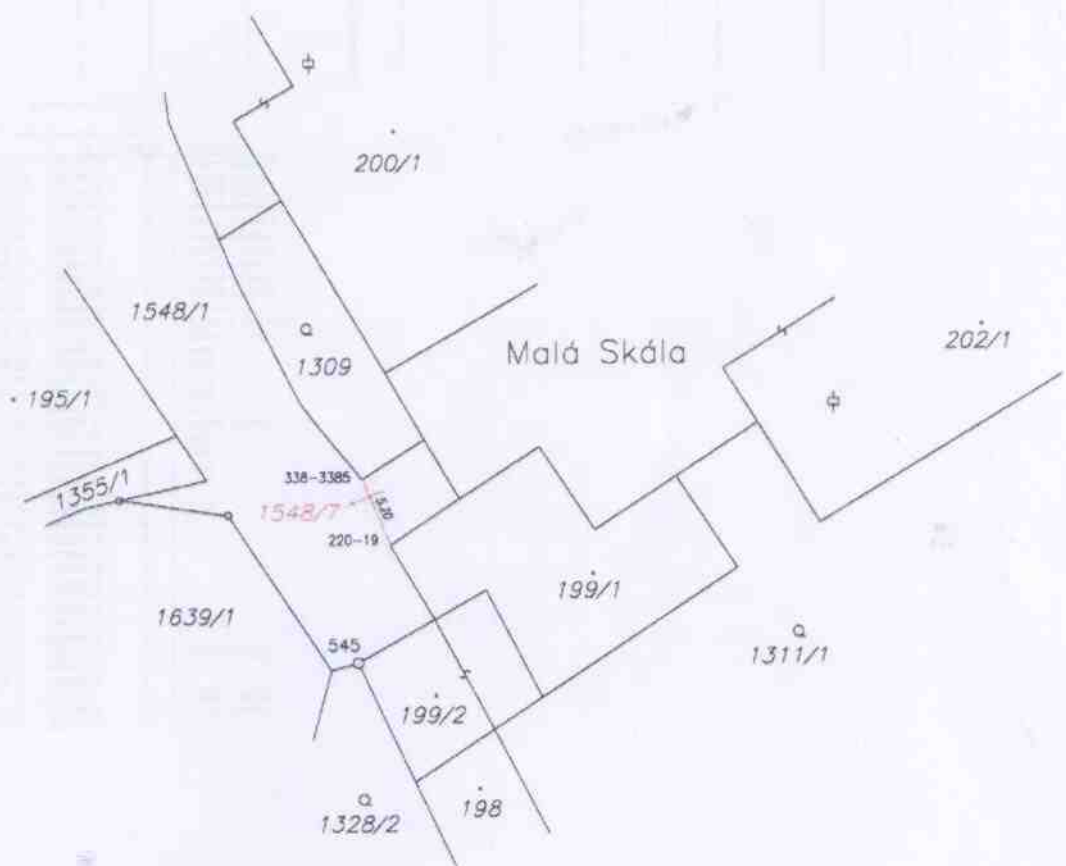
Sachem součástí (S-75K)

Číslo řádku	Souhlasí sru zdati se 4H		kód řá.	Poznámka
	1	2		
1	679702.79	686787.35	3	mezník plastový
2	679781.65	686790.17	3	mezník plastový
3	679784.59	686782.01	3	mezník plastový
4	680003.40	686857.51	3	mezník plastový
5	680003.56	686860.49	6	čarva na stromě
6	680018.86	686854.64	3	mezník plastový
7	680018.72	686857.08	3	čarva na stromě
8	680000.16	686864.70	3	mezník plastový
9	680046.93	686867.55	3	mezník plastový
10	680100.11	686877.50	3	mezník plastový
11	680097.86	686878.43	3	řísť 20
14	680101.82	686918.83	6	čarva na obrubníku
15	680104.88	686918.02	6	čarva na obrubníku
16	680100.37	686879.77	6	košík
17	680086.39	686886.42	6	košík
18	680084.30	686873.51	6	košík
19	680084.05	686878.00	6	košík
20	680004.13	686857.35	6	košík
21	679783.08	686785.33	3	mezník plastový
22	679881.81	686817.01	6	košík
23	679875.56	686814.92	6	košík
24	679873.68	686817.44	6	košík
25	679865.82	686814.83	6	košík
338-2952	680106.90	686925.64	6	
338-3196	680104.59	686884.06	6	
338-3238	680100.38	686918.43	6	
338-3250	680098.13	686783.79	6	
338-3263	680095.93	686896.34	6	
338-3339	680081.51	686890.76	6	
338-3643	680008.07	686846.66	6	
338-3657	680001.48	686871.91	6	
338-109	679870.43	686813.12	6	
338-266	679878.40	686817.47	6	
338-267	679877.39	686814.94	6	
338-354	679853.02	686817.31	6	mezník plastový
338-381	679846.57	686814.64	6	
338-896	679782.19	686784.54	6	
338-734	679771.95	686779.71	6	mezník plastový
338-807	679752.40	686767.00	6	mezník plastový
338-1088	679640.00	686751.78	6	

VÝKAZ DOSAVADNÍHO A NOVÉHO STAVU ÚDAJŮ KATASTRU NEMOVITOSTÍ															
Dosavadní stav			Nový stav												
Označení pozemku parc. číslem	Výměra parcely		Druh pozemku	Označení pozemku parc. číslem	Výměra parcely		Druh pozemku	Typ stavby	Způsob určení výměry	Porovnání se stavem evidence právních vztahů					
	ha	m ²			Způsob využití	ha				m ²	Způsob využití	Způsob využití	Díl přechází z pozemku označeného v		číslo listu
										katastru nemovitostí	dřívější poz. evidenci	vlastníství	ha	m ²	
1548/1	38	53	ostat.pl. ostat.komunikace	1548/1	38	25	ostat.pl. ostat.komunikace		0	1548/1		10001		28	
				1548/7		28	ostat.pl. ostat.komunikace		0						
	38	53			38	53									

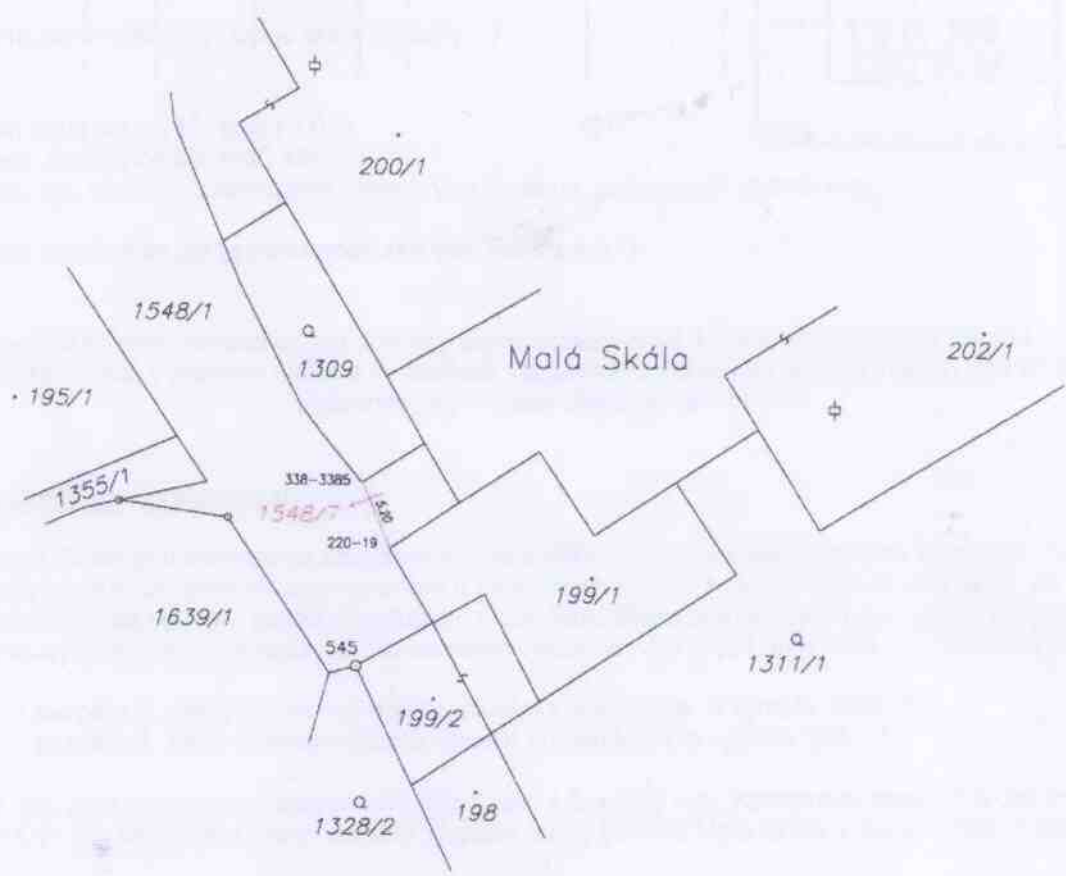
GEOMETRICKÝ PLÁN pro rozdělení pozemku		Geometrický plán ověřil úředně oprávněný zeměměřičský inženýr:	Stejnopis ověřil úředně oprávněný zeměměřičský inženýr:
		Jméno, příjmení: Ing. Jan Čermák	Jméno, příjmení: Ing. Jan Čermák
		Číslo položky seznamu úředně oprávněných zeměměřičských inženýrů: 679/95	Číslo položky seznamu úředně oprávněných zeměměřičských inženýrů: 679/95
		Dne: 01.12.2016 Číslo: 296/2016	Dne: 13-12-2016 Číslo: 196/2016
		Náležitosti a přenosy odpovídá právním předpisům.	Tento stejnopis odpovídá geometrickému plánu v elektronické podobě uloženému v dokumentaci katastrálního úřadu.
Vyhotovitel: GEODET CZ s.r.o. Svojskova 849/7 46001, Liberec 1		Katastrální úřad souhlasil s ošlefováním parcel.	Ověřil stejnopis geometrického plánu v listinné podobě.
Číslo plánu: 433-274/2016	Okres: Jablonec nad Nisou	KÚ pro Liberecký kraj KP Jablonec nad Nisou Ing. Jana Zieglerová PGP-1356/2016-504 2016.12.13 07:31:55 CET	
Obec: Malá Skála	Kat. území: Sněhov		
Mapový list: Turnov 2-4/24			
Dosevadem vlastním pozemkem byla poskytnuta možnost zaznamnit se v listinné a průběhem narušených nadvých hranic staré byly označeny úředním způsobem.			

PROJEKOVANÉ ÚPRAVY ÚZEMNÍ ÚPRAVY A DOPRAVNÍ SÍTĚ



Seznam souřadnic (S-JTSK)

Číslo bodu	Souřadnice pro zápis do KN			Souřadnice určené měřením		Poznámka
	Y	X	kód kv.	Y	X	
220-19	680069.45	988630.91	8			hřebík v asfaltu
338-3385	680071.46	988626.18	8			hřebík v asfaltu



Seznam souřadnic (S-JTSK)

Číslo bodu	Souřadnice pro zápis do KN			Souřadnice určené měřením		
	Y	X	kód kv.	Y	X	Poznámka
220-19	680069.45	988630.91	8			hřebík v asfaltu
338-3385	680071.46	988626.18	8			hřebík v asfaltu

VÝKAZ DOSAVADNÍHO A NOVÉHO STAVU ÚDAJŮ KATASTRU NEMOVITOSTÍ

Dosavadní stav			Nový stav										
Označení pozemku parc. číslem	Výměra parcely		Druh pozemku	Označení pozemku parc. číslem	Výměra parcely		Druh pozemku	Typ stavby	Způsob určení výměry	Porovnání se stavem evidence právních vztahů			
	ha	m ²			Způsob využití	ha				m ²	Způsob využití	Způsob využití	Díl přechází z pozemku označeného v katastru nemovitostí
1548/1	38	53	ostat.pl. ostat.komunikace	1548/1	38	25	ostat.pl. ostat.komunikace		0	1548/1	10001		28
				1548/7		28	ostat.pl. ostat.komunikace		0				
	38	53			38	53							



GEOMETRICKÝ PLÁN PRO rozdělení pozemku	Geometrický plán ověřil úředně oprávněný zeměměřičský inženýr:	Stejnopis ověřil úředně oprávněný zeměměřičský inženýr:
	Jméno, příjmení: Ing. Jan Čermák	Jméno, příjmení: Ing. Jan Čermák
	Číslo položky seznamu úředně oprávněných zeměměřičských inženýrů: 679/95	Číslo položky seznamu úředně oprávněných zeměměřičských inženýrů: 679/95
	Dne: 01.12.2016 číslo: 296/2016	Dne: 13-12-2016 číslo: 1296/2016
	Náležitosti a přenosy odpovídá právním předpisům.	Tento stejnopis odpovídá geometrickému plánu v elektronické podobě uloženému v dokumentaci katastrálního úřadu.
Vytvořitel: GEODET CZ s.r.o. Svojskova 849/7 46001, Liberec 1	Katastrální úřad souhlasí s obilováním parcel.	Ověřeni stejnopisu geometrického plánu v listinné podobě.
Číslo plánu: 433-274/2016	KÚ pro Liberecký kraj KP Jablonec nad Nisou Ing. Jana Zieglerová PGP-1356/2016-504 2016.12.13 07:31:55 CET	
Okres: Jablonec nad Nisou		
Obec: Malá Skála		
Kat. území: Sněhov		
Mapový list: Turnov 2-4/24 <small>Dosavadními vlastnickými pozemky byly poskytnuta možnost seznámit se v terénu a průběhem naměřených nových hranic které byly označeny předepsaným způsobem.</small>		