Situace km 115,400 - 116,100

Měřítko 1:500

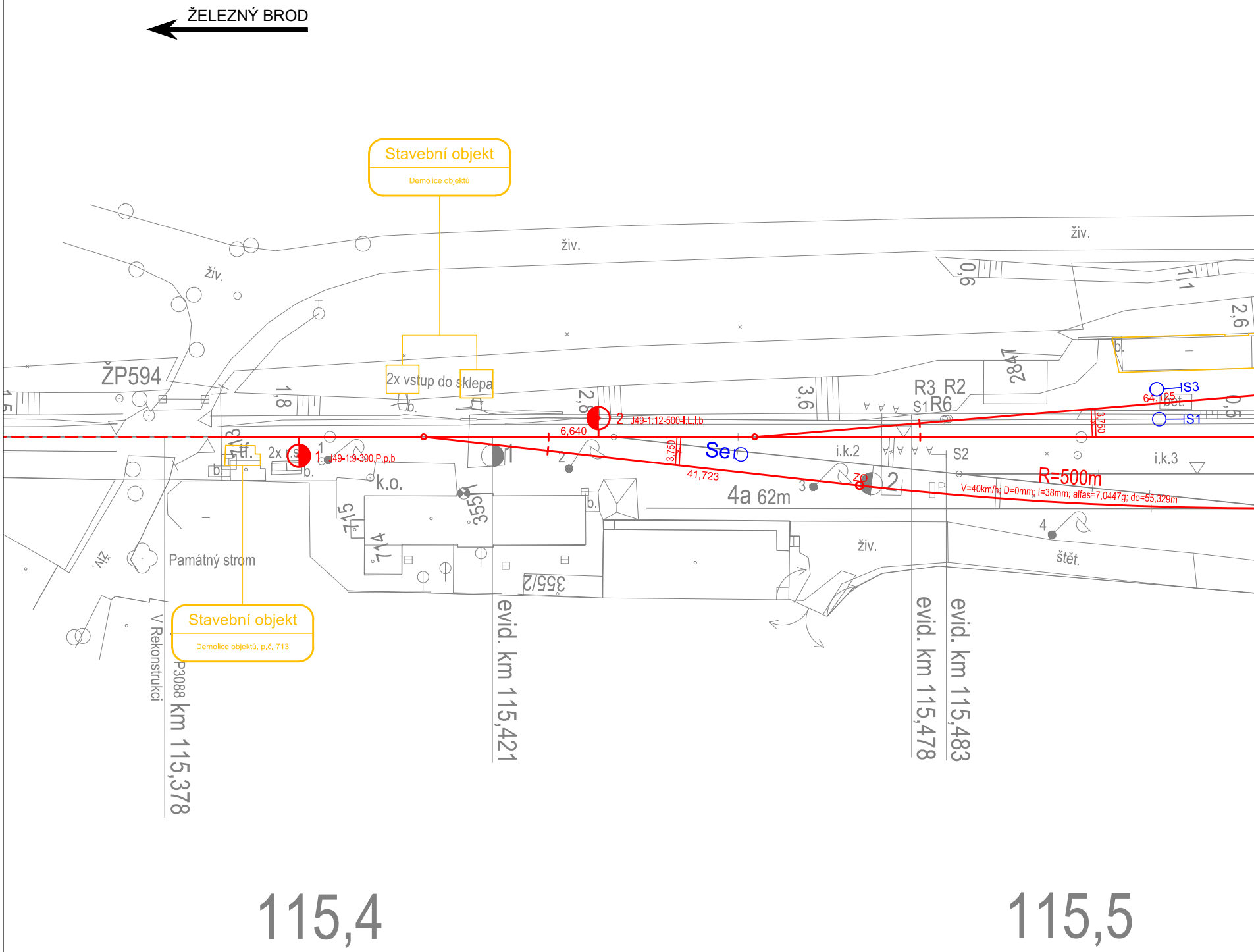
ŽELEZNÝ BROD
Stavební objekt
Demolice objektů
Stavební objekt
Demolice objektů, p.č. 713
živ.
živ.
živ.
živ.
živ.
ŽP594
2x vstup do sklepa
b.
b.
b.
b.
b.
1,8
2,8
3,6
0,6
1,1
2,6
0,5
2847
R3 R2
S1 R6
S2
IS3
IS1
64,125
bet.
6,640
2 J49-1:12-500-I,L,l,b
1 J49-1:9-300,P,p,b
2x
1
2
3
4
2
1
k.o.
Se
i.k.2
i.k.3
41,723
3,750
3,750
4a 62m
R=500m
V=40km/h; D=0mm; I=38mm; alfas=7,0447g; do=55,329m
715
714
355/1
355/2
Památný strom
štět.
V Rekonstrukci
P3088 km 115,378
evid. km 115,421
evid. km 115,478
evid. km 115,483
115,4
115,5

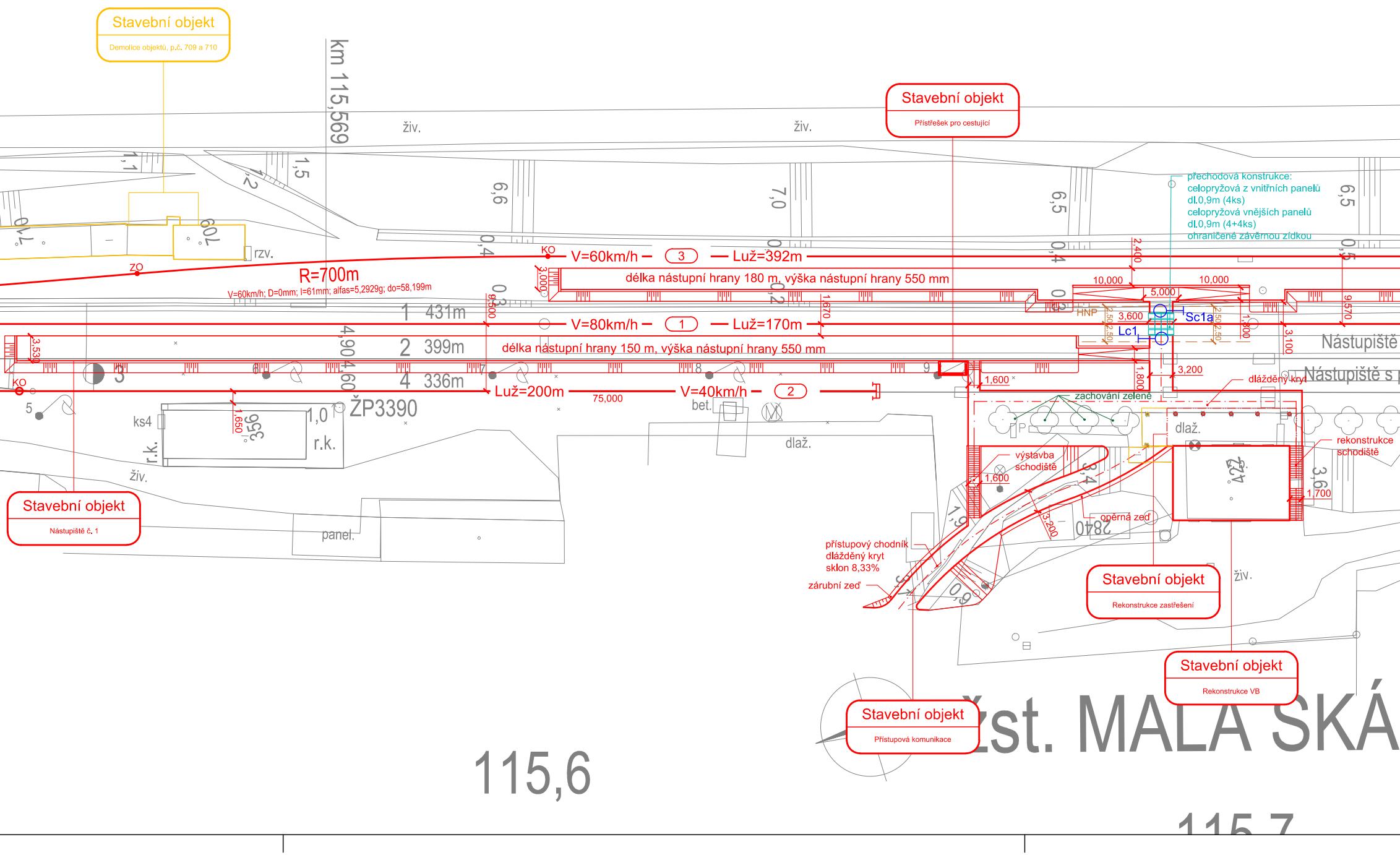

Stavební objekt
Demolice objektů, p.č. 709 a 710
Stavební objekt
Přístřešek pro cestující
Stavební objekt
Nástupiště č. 1
Stavební objekt
Rekonstrukce zastřešení
Stavební objekt
Rekonstrukce VB
Stavební objekt
Přístupová komunikace
km 115,569
živ.
živ.
rzv.
R=700m
V=60km/h; D=0mm; I=61mm; alfas=5,2929g; do=58,199m
KO
ZO
V=60km/h
3
Luž=392m
délka nástupní hrany 180 m, výška nástupní hrany 550 mm
10,000
10,000
5,000
1 431m
V=80km/h
1
Luž=170m
2 399m
délka nástupní hrany 150 m, výška nástupní hrany 550 mm
4 336m
Luž=200m
75,000
V=40km/h
2
ŽP3390
přechodová konstrukce:
celopryžová z vnitřních panelů
dl.0,9m (4ks)
celopryžová vnějších panelů
dl.0,9m (4+4ks)
ohraničené závěrnou zídkou
HNP
3,600
Sc1a
Lc1
Nástupiště
Nástupiště s
1,600
3,200
dlážděný kryt
zachování zeleně
dlaž.
dlaž.
bet.
rekonstrukce
schodiště
výstavba
schodiště
1,600
1,700
opěrná zeď
přístupový chodník
dlážděný kryt
sklon 8,33%
zárubní zeď
3,200
2840
422
živ.
ks4
r.k.
r.k.
panel.
živ.
1,650
356
1,0
3,530
3,000
9,500
1,670
2,400
1,800
1,800
3,100
9,570
6,6
7,0
6,5
6,5
1,5
1,1
710
709
4,90
4,60
115,6
žst. MALÁ SKÁ
115,7

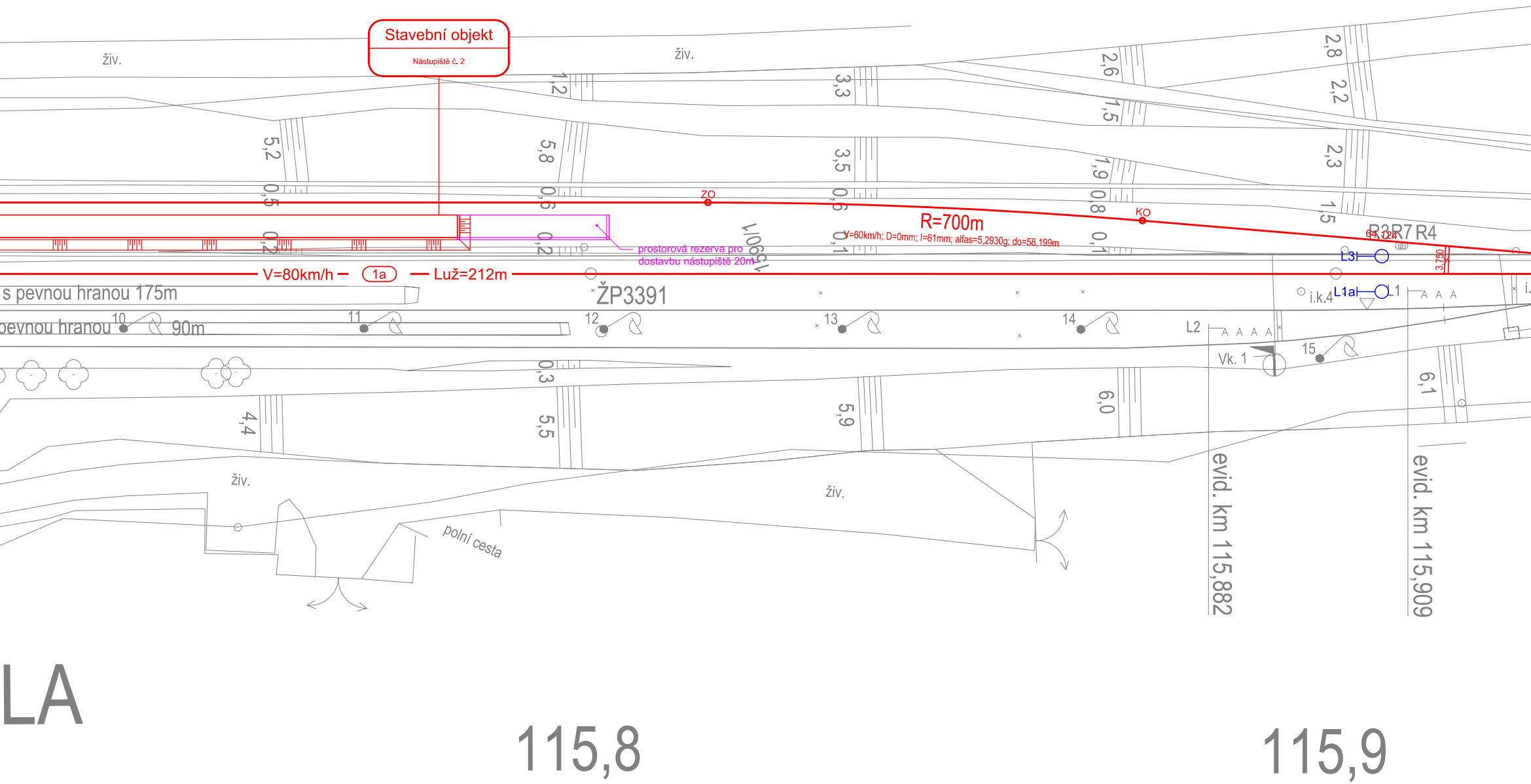
Stavební objekt
Nástupiště č. 2
živ.
živ.
1,2
3,3
2,6
2,8
1,5
2,2
5,2
5,8
3,5
1,9
2,3
0,5
0,6
0,6
0,8
1,5
0,2
0,2
0,1
0,1
ZO
KO
R=700m
V=60km/h; D=0mm; I=61mm; alfas=5,2930g; do=58,199m
R3R7 R4
64,124
L3
3,750
prostorová rezerva pro
dostavbu nástupiště 20m
V=80km/h
1a
Luž=212m
s pevnou hranou 175m
ŽP3391
i.k.4
L1a
L1
pevnou hranou
90m
10
11
12
13
14
15
L2
Vk. 1
0,3
6,1
4,4
5,5
5,9
6,0
živ.
živ.
polní cesta
evid. km 115,882
evid. km 115,909
LA
115,8
115,9

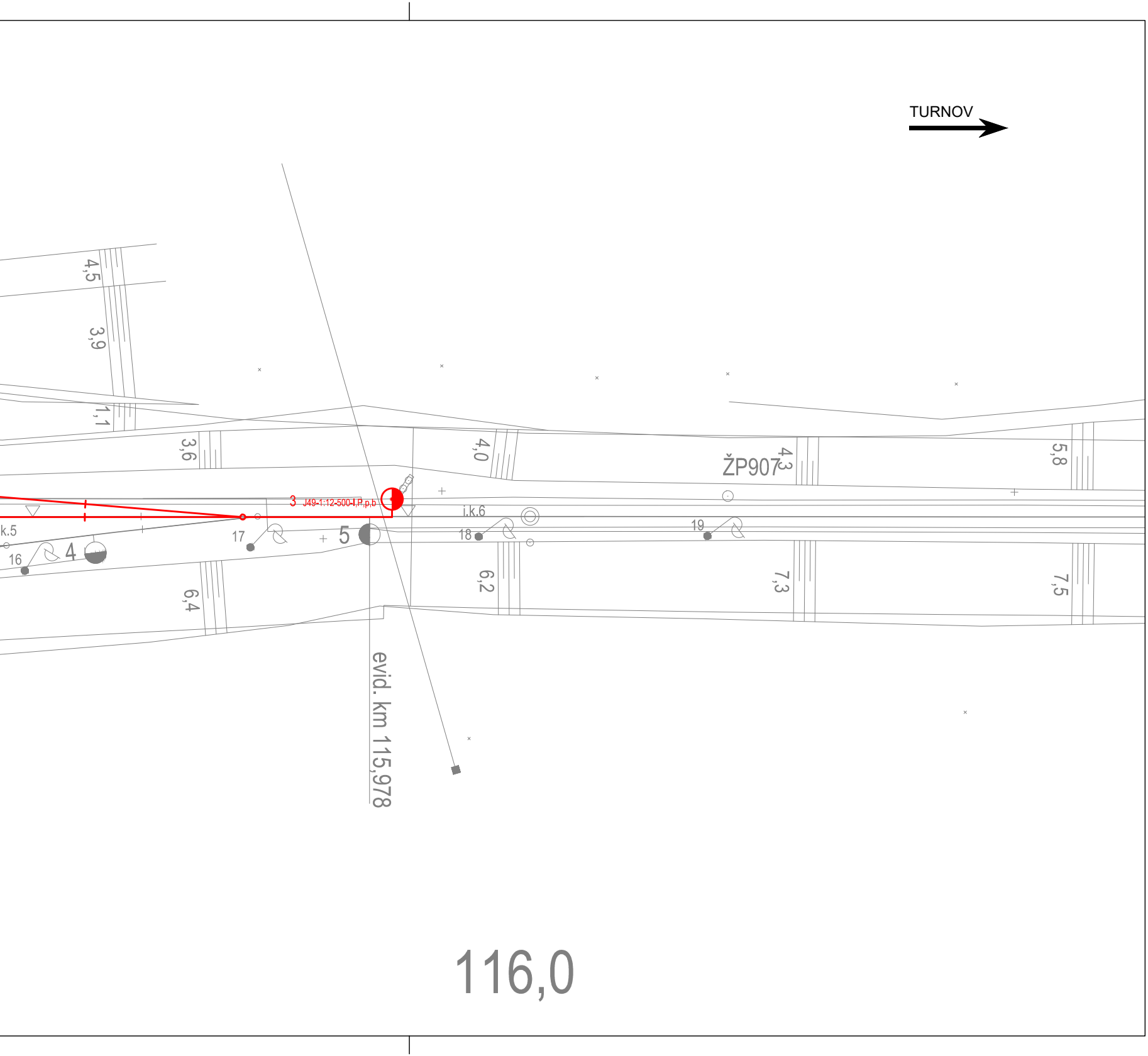
TURNOV
4,5
3,9
1,1
3,6
4,0
ŽP907
4,3
5,8
3
J49-1:12-500-I,P,p,b
i.k.6
k.5
16
4
17
5
18
19
6,4
6,2
7,3
7,5
evid. km 115,978
116,0

LEGENDA:

S1

LEGENDA STÁVAJ

422

nový železniční svršek a spodek
směrová a výšková úprava koleje
rušené koleje / demolice
související stavební objekty, stavba
nový stav, pozemní komunikace, terén
prvky zabezpečovacího zařízení

ÍCÍ SITUACE:

stávající koleje
stávající (stav) situace
hranice pozemku dráhy
hranice a číslo pozemku/stavby dle katastru nemovitostí

Souřadnicový systém: S-JTSK
Výškový systém: Bpv

Přehled verzí přílohy

Číslo	*Datum*	*Popis změny*	*Jméno*	*Podpis*
-	-	-	-	
-	-	-	-	
-	-	-	-	

Zadavatel:

Správa železnic, státní organizace
Dlážděná 1003/7, Praha 1 - Nové Město 110 00

Správa železnic, Stavební správa západ
Sokolovská 278/1955, Praha 9 190 00

Zhotovitel:

PROJEKT servis spol. s r.o.
U Elektry 830/2b, Praha 9 - Hloubětín 198 00
IČ: 49823141
tel.: 281 090 860
www.projekt-servis.cz firma@projekt-servis.cz

Hlavní inženýr projektu: Bc. Michal Munzar

Zástupce hlavního inženýra projektu Ing. Michaela Kopálová

Zpracovatel části:

PROJEKT servis spol. s r.o.
U Elektry 830/2b, Praha 9 - Hloubětín 198 00
IČ: 49823141
tel.: 281 090 860
www.projekt-servis.cz firma@projekt-servis.cz

Vypracoval: Bc. Michal Munzar

Kontroloval: Ing. Milan Diblík

Odpovědný projektant: Ing. Martin Koudelka

KRAJ: Liberecký
OKRES: Jablonec nad Nisou, Semily
OÚ: Turnov

Název akce:

Rekonstrukce ŽST Malá Skála

Část:
TEXTOVÁ ČÁST ZP

VÝKRESOVÁ ČÁST ZP

Příloha:

SITUACE km 115,4 - 116,1

Číslo zakázky:	**ZAK-2020-11**
Stupeň:	ZP
Datum:	08/2020
Měřítko:	1 : 500
Formát:	9 x A4

Verze:	*Část:*	*Č. přílohy:*
R1	**D.2**	**2**

Dokument lze užívat pouze ve smyslu příslušné smlouvy o dílo. Žádná jeho část nemůže být dle zákona č. 121/2000 Sb. kopírována nebo jiným způsobem rozšiřována bez souhlasu PROJEKT servis spol. s r.o.