

	HRANICE ŘEŠENÉHO ÚZEMÍ
	HRANICE SOUSEDNÍCH OBCÍ
	HRANICE KATASTRÁLNÍHO ÚZEMÍ
	HRANICE POZEMKOVÉ PARCELY
	ZASTAVĚNÉ ÚZEMÍ K 30.11.2017

VYMEZENÍ VEŘEJNÉ PROSPĚŠNÝCH STAVEB PRO KTERÉ LZE PŘÁVA K POZEMKŮM A STAVBÁM VYVLASTNIT

VEŘEJNÉ PROSPĚŠNÉ STAVBY DOPRAVNÍ INFRASTRUKTURY

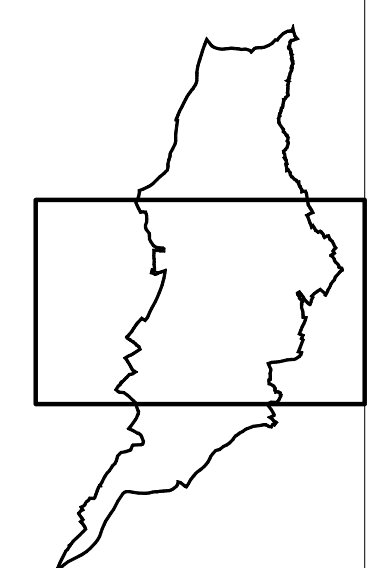
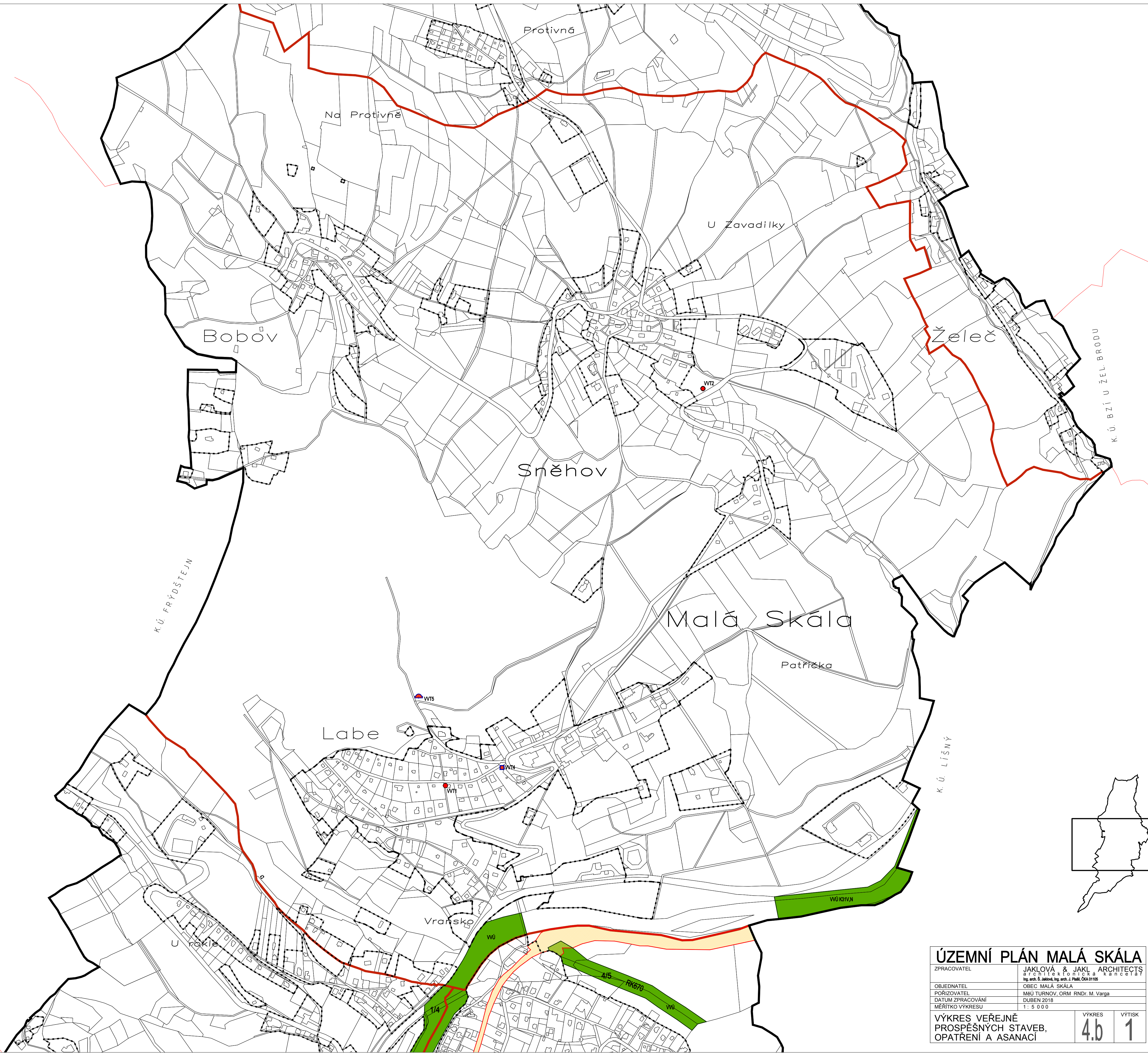
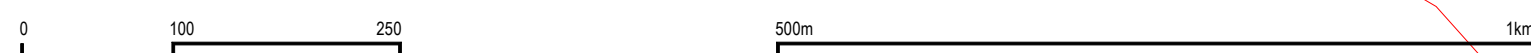
	WD1	VÝSTAVBA MÍSTNÍ KOMUNIKACE (ZDS1)
	WD2	VÝSTAVBA ÚČELOVÉ KOMUNIKACE S PŘEMOŠTĚNÍM (ZDS3)
	WD3	PLOCHA ŽELEZNIČNÍHO KORIDORU NADMÍSTNÍHO VÝZNAMU D31A ÚSEK ŽELEZNIČNÍ TRATI TURNOV-SEMILY-KOŠTÁLŮV

VEŘEJNÉ PROSPĚŠNÉ STAVBY TECHNICKÉ INFRASTRUKTURY

	WT1,2,3	VÝSTAVBA TRAFOSTANIC (TN1, TN2, TN3)
	WT4	VÝSTAVBA ČERPAČI STANICE VODY (PTV1)
	WT5	VÝSTAVBA VODOJEMU VDU LABE (ZTV1)
	WT6	VÝSTAVBA ČSOV (ZTK1)
	WT7	VÝSTAVBA ÚSEKU VEDENÍ VN 110 kV V KORIDORU E13B

VYMEZENÍ VEŘEJNÉ PROSPĚŠNÝCH OPATŘENÍ PRO KTERÁ LZE PŘÁVA K POZEMKŮM A STAVBÁM VYVLASTNIT

	WJ	PLOCHY PRO VEŘEJNÉ PROSPĚŠNÁ OPATŘENÍ NESTAVEBNÍ PŮVAHY PLOCHY A PRVKY ÚSEK ČÁST ÚPRAVY NADREGIONÁLNÍHO BIODORIDORU K31V N ČÁST ÚPRAVY REGIONÁLNÍHO BIOCENRA 23-RC1251
--	----	--



ÚZEMNÍ PLÁN MALÁ SKÁLA	
ZPRACOVATEL	JAKLOVÁ & JAKL ARCHITECTS STŘEŠTÍ PŘEKLÁČKA KANCELÁŘ
OBEDNATEL	OBEC MALÁ SKÁLA
PORIZOVATEL	MBA TURNOV, ORM RNDr. M. Varga
DATUM ZPRACOVÁNÍ	DUBĚN 2018
MĚŘÍTKO VÝKRESU	1 : 5 000
VÝKRES VEŘEJNÉ PROSPĚŠNÝCH STAVEB, OPATŘENÍ A ASANACÍ	VÝKRES VÝTIŠK
	4.b 1